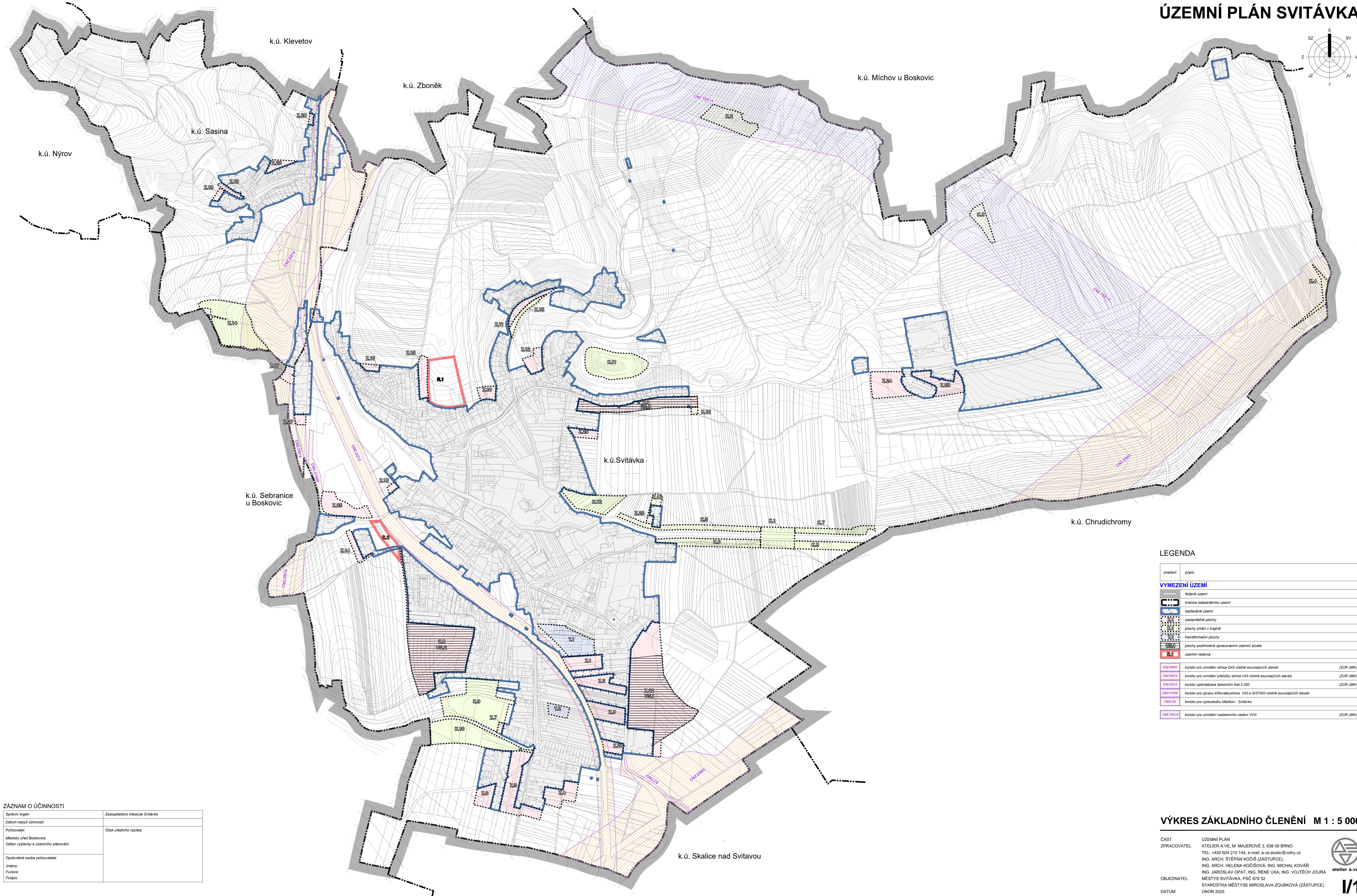
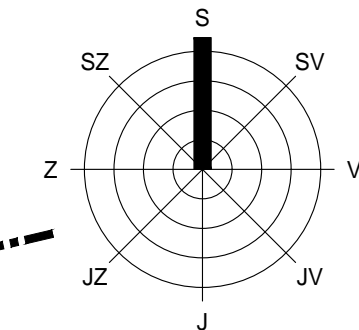

















ÚZEMNÍ PLÁN SVITÁVKA



LEGENDA

značení	popis
VYMEZENÍ ÚZEMÍ	
	řešené území
	hranice katastrálního území
	zastavěné území
	zastavěné plochy
	plochy změn v krajinné
	transformační plochy
	plochy podmíněné zpracováním územní studie
	územní rezerva
	územní rezerva
	koridor pro umístění silnice D43 včetně souvisejících staveb
	koridor pro umístění přestupní silnice I/43 včetně souvisejících staveb
	koridor optimalizace železniční trati č.260
	koridor pro úpravu křižovatky silnice I/43 a II/374/20 včetně souvisejících staveb
	koridor pro vybudování Mladkov - Svitavy
	koridor pro umístění nadzemního vedení VN